



# Miejscowy Plan Zagospodarowania Przestrzennego w rejonie ulic Grzybowej, Kościelnej i Chemików w Tarnowskich Górach

## LEGENDA

oznaczenia graficzne stanowiące ustalenia planu:

- granica obszaru objętego planem \*
- nieprzekraczalne linie zabudowy
- linie rozgraniczające tereny o różnym przeznaczeniu lub różnych zasadach zagospodarowania

przeznaczenia terenów - określone za pomocą symboli i oznaczeń graficznych wraz z numeracją terenów

- 4MNW - teren zabudowy mieszkaniowej jednorodzinnej wolnostojącej
- 1MNW-U - teren zabudowy mieszkaniowej jednorodzinnej wolnostojącej lub usług
- 1MW-U - teren zabudowy mieszkaniowej wielorodzinnej lub usług
- 1KDZ, 2KDZ - tereny drogi zbiorczej
- 8ZN - teren zieleni naturalnej

- 1 - oznaczenie obiektu zabytkowego objętego ochroną w planie

oznaczenia obszarów ustanowionych na podstawie przepisów odrębnych:

- \* GZWP 327 - oznaczenie położenia całego obszaru objętego planem w granicach udokumentowanego Głównego Zbiornika Wód Podziemnych nr 327 Zbiornik Lubliniec-Myszków
- \* GZWP 330 st.och. - oznaczenie położenia całego obszaru objętego planem w granicach obszaru ochronnego Głównego Zbiornika Wód Podziemnych nr 330 - Zbiornik Gliwice
- granica obszaru ochronnego Głównego Zbiornika Wód Podziemnych nr 330 - Zbiornik Gliwice
- granica obszaru ochrony siedlisk Natura 2000 PLH 240003 Podziemia Tarnogórsko-Bytomskie
- obszar i granica obszaru szczególnego zagrożenia powodzią na którym prawdopodobieństwo wystąpienia powodzi jest średnie i wynosi 1 %

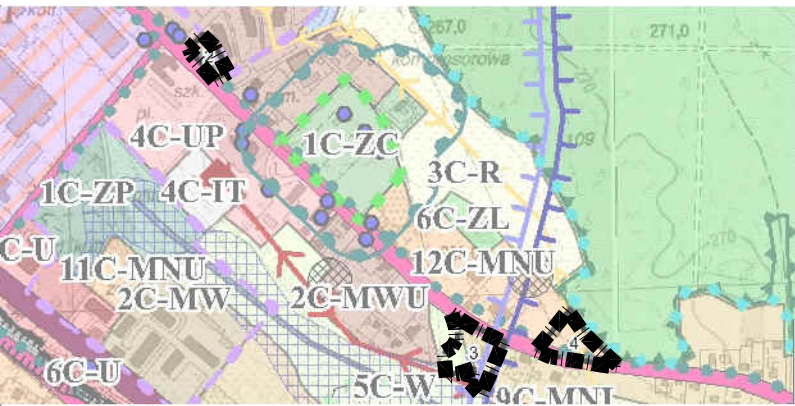
część graficzna

załącznik nr 2  
do UCHWAŁY NR .....  
RADY MIEJSKIEJ W TARNOWSKICH GÓRACH  
z dnia .....

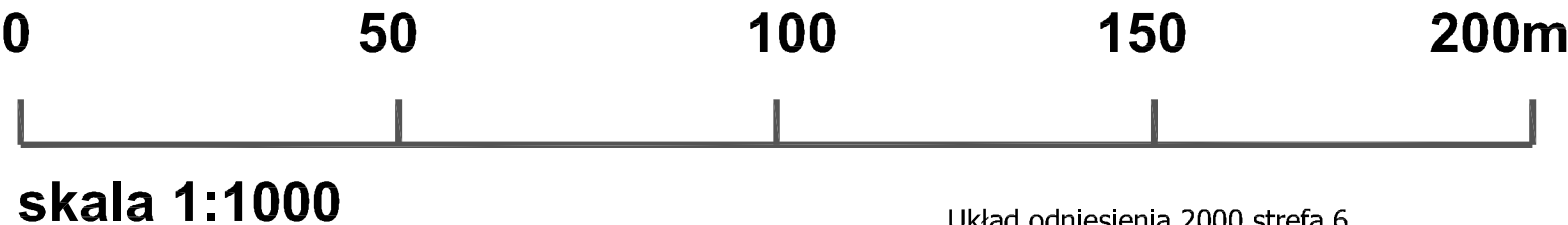
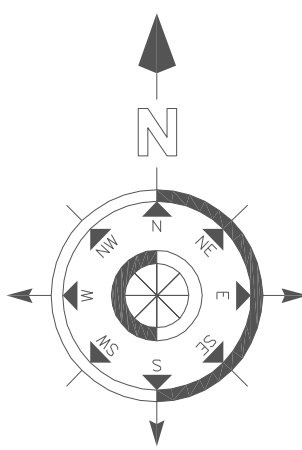
WYRYS ZE STUDIUM UWARUNKOWAŃ I KIERUNKÓW ZAGOSPODAROWANIA PRZESTRZENNEGO  
MIASTA TARNOWSKIE GÓRY

■■■■■ GRANICA OBSZARU OBJĘTEGO PLANEM

SKALA 1:10000



KIERUNEK ZAGOSPODAROWANIA - FUNKCJA PRZEZNACZENIA TERENU	
TERENY ZABUDOWY MIESZKANIOWEJ WIELORODZINNEJ I USŁUGOWEJ	...MNU
TERENY ZABUDOWY MIESZKANIOWEJ JEDNORODZINNEJ	...MNI
TERENY ZABUDOWY MIESZKANIOWEJ JEDNORODZINNEJ I USŁUGOWEJ	...MNU
TERENY TRWAŁYCH UŻYTKÓW ZIELONYCH	...ZN



skala 1:1000

Układ odniesienia 2000 strefa 6  
Licencja nr GP.Z.6642.2.1446.2024.EG\_2413\_P  
Organ wydający - Powiat Tarnogórski

